

Район расположения МБДОУ «Детский сад №146 комбинированного вида» (2-е здание) Советского района г.Казани












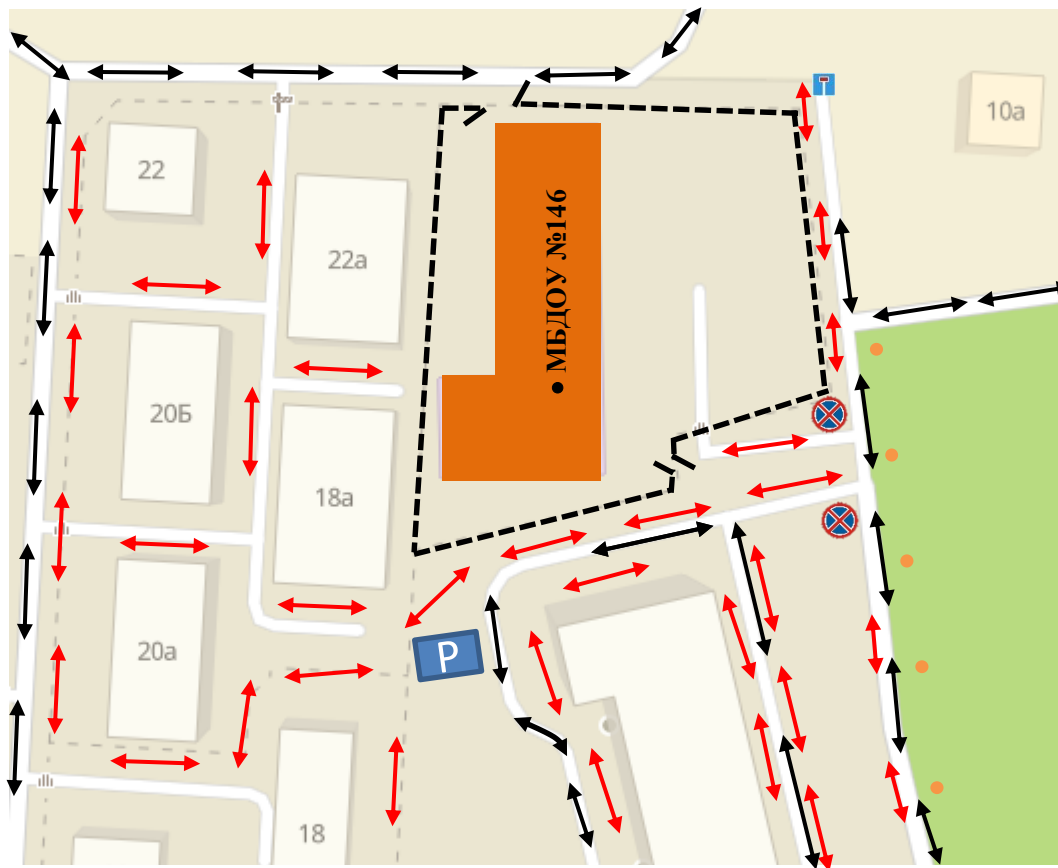
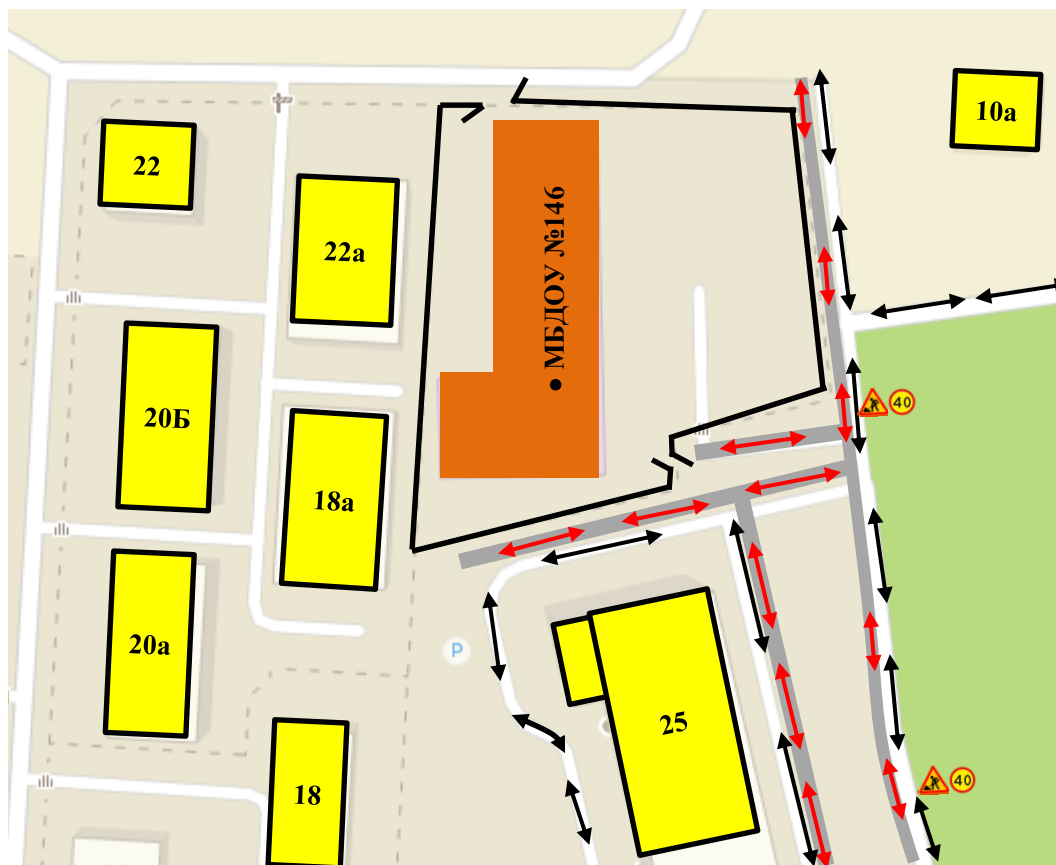
- | | | |
|---|--|---|
|  - жилая застройка |  - пешеходный переход |  - опасные участки дороги |
|  - тротуар |  - искусственная неровность |  - движение транспортных средств |
|  - проезжая часть |  - парковка |  - движение детей |


Схема организации дорожного движения в непосредственной близости от образовательного учреждения с размещением соответствующих технических средств организации дорожного движения, маршрутов движения детей и расположения парковочных мест




- ↔ - направление движения транспортных средств
- ↔ - направление движения пешеходов
- - искусственное освещение
- - - - - ограда образовательной организации

План-схема пути движения транспортных средств и детей при проведении дорожных ремонтно-строительных работ вблизи МБДОУ «Детский сад №146 комбинированного вида» (2-е здание) Советского района г. Казани



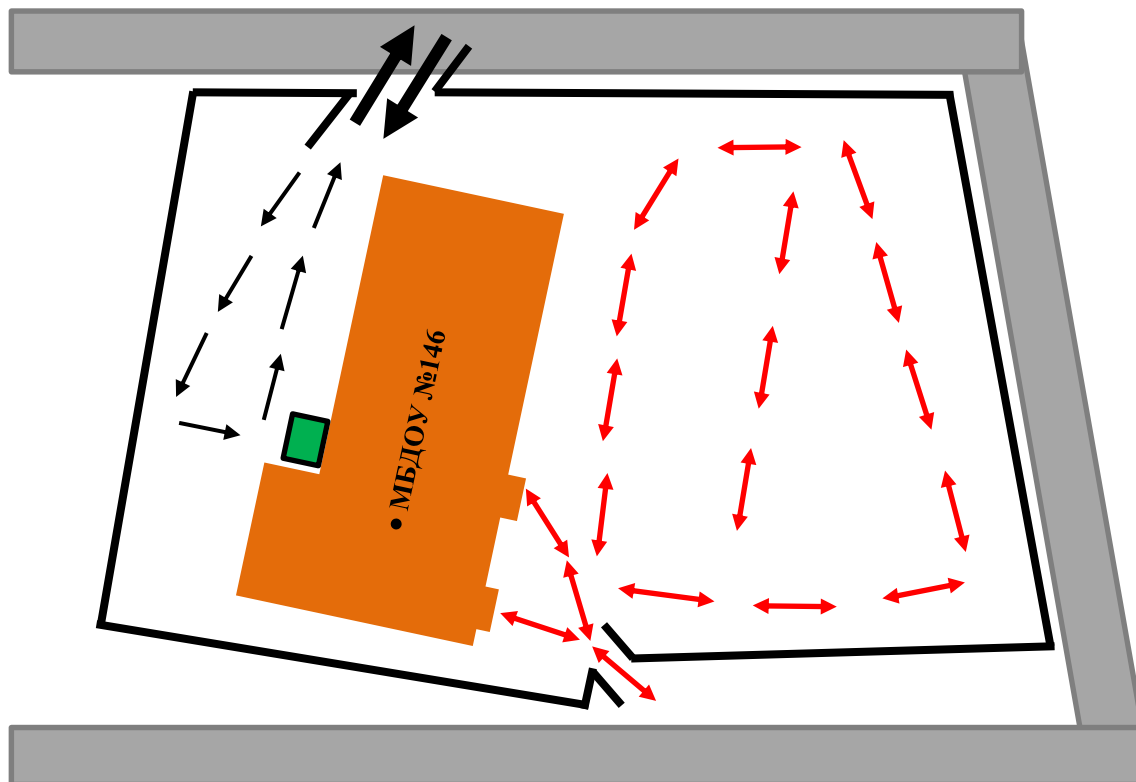
 - жилая застройка

 - движение транспортных средств

 - тротуар

 - движение детей

Пути движения транспортных средств к местам разгрузки /погрузки и рекомендуемые безопасные пути передвижения детей по территории МБДОУ «Детский сад №146 комбинированного вида» (2-е здание) Советского района г. Казани



—> - движение грузовых транспортных средств по территории образовательных

↔ - движение детей на территории образовательного учреждения

■ - место погрузки/разгрузки

↔ - въезд и выезд грузового транспорта